

DÉCOUVRIR BEAULIEU-LÈS-LOCHES

Les chemins du Faucon noir

Plan à l'intérieur
Venez découvrir les richesses de Beaulieu-lès-Loches en empruntant les « Chemins du Faucon Noir ».

Ces deux parcours de découverte vous emmèneront dans les moindres recoins de la ville, au cœur de son histoire, de son patrimoine bâti et de sa richesse environnementale.

Chaque numéro du plan vous renvoie vers un point d'intérêt particulier. Le circuit de la Vallée (— 5,5 km) requiert une heure trente de balade et celui de la Cité (— 2,5 km), plus dense, une heure.

Le point de départ de votre visite est fixé à l'église abbatiale, monument fondateur de la ville de Beaulieu-lès-Loches.

Autres circuits passant par Beaulieu-lès-Loches

Plans en mairie de Beaulieu-lès-Loches et à l'Office du Tourisme de Loches.

Circuits pédestres :

- GR 46 —
- « Chemin de l'esprit » - Boucle Beaulieu-lès-Loches / Ferrière-sur-Beaulieu (11 km).
- « Sur les pas de Foulques Nerra » - Circuit Loches / Beaulieu-lès-Loches (7,5 km).

Circuits vélo :

- « l'Indre à vélo » d'Azay -le-Rideau à Châteauroux.
- La « route des Trésors » 4 boucles pour découvrir le Lochois.



LA CITÉ MÉDIÉVALE ET MONASTIQUE

Située à 40 km au sud-est de Tours, la cité médiévale de Beaulieu-lès-Loches fait partie des réseaux « Sites et Cités Remarquables » et « Petites Cités de Caractère ».

Elle borde la rive droite de l'Indre et fait face à la Cité Royale de Loches. C'est en 1007, au retour de son premier pèlerinage en terre Sainte, que Foulques Nerra, comte d'Anjou et puissant seigneur de Touraine fonde l'imposante abbaye bénédictine de Beaulieu. Il octroie également un « droit de marché » qui permet à la cité de se développer rapidement autour du site monastique.

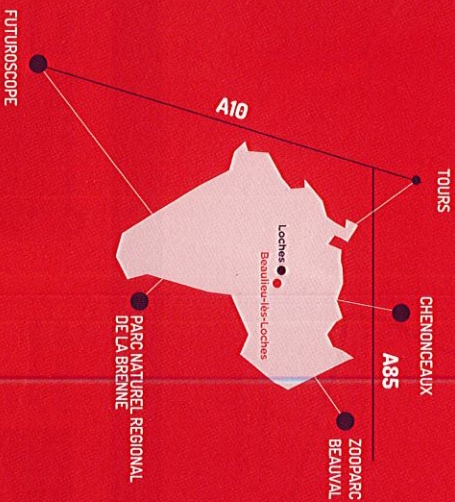
Loches

Touraine - Châteaux de la Loire

l'art de flâner

www.loches-valde Loire.com

f Instagram YouTube #artdeflaner



Credits photos : Renata - Simon Papillault. Conception graphique : Céline Morissonnaud - helio@celic.fr - Ne pas jeter sur la voie publique

Office de Tourisme

Loches Touraine Châteaux de la Loire


Place de la Marne, 37600 Loches

Tél. 00 33 (0)2 47 91 82 82

info@loches-valde Loire.com



SITES & CITES REMARQUABLES - FRANCE




LES ÉDIFICES ET RUELLES

La ville garde de son histoire un patrimoine bâti exceptionnel avec treize monuments classés ou inscrits au titre des Monuments Historiques ainsi que de nombreux autres édifices remarquables. Ce patrimoine est aussi bien religieux (église Saint Laurent, église abbatiale) que domestique (lavoirs, maisons, hôtels particuliers) ou artisanal et industriel (cavités, moulin des mécaniciens, site des jardins de l'abbaye).

Entre maisons anciennes et mur d'enceinte, le cœur de la cité a conservé ses ruelles étroites aux noms évocateurs (rue Froite-Bottes, rue Chaude, rue de l'Ange...).

Beaulieu-lès-Loches

l'art de flâner



LES ESPACES NATURELS

Logé entre le coteau et la vallée de l'Indre, Beaulieu-lès-Loches offre également un patrimoine naturel aux multiples facettes comme les « Petits jardins » de l'ancien couvent des Vantaises ou le canal aménagé au XVI^e siècle qui borde toute la cité.

Les Prairies du Roy, classées Espace Naturel Sensible, accueillent une faune et une flore typique des zones humides. Des chemins de promenade relient Beaulieu à Loches.

LES ANIMATIONS ET VISITES

Tout au long de l'année, nombre d'activités touristiques et culturelles animent la ville : ateliers et jeux de piste pour enfants, visites nocturnes, promenades thématiques, balades en calèches, concerts (dont le festival de musique de chambre « Les Sonates d'Automne »), théâtre, exposition d'art contemporain « Beaux Lieux ».

Le programme de ces animations ainsi que les dates et horaires d'ouverture des monuments de la ville sont consultables sur : www.beaulieulesloches.eu

f Culture Beaulieu Lès Loches.

CIRCUIT DE LA CITÉ

- 1 Abbaye de la Sainte-Trinité
Clocher XII^e
Église abbatiale XI^e-XV^e
- 2 Bâtiments conventuels
XVIII^e
Hôtel de ville depuis le XIX^e
- 3 Maison du Prieur
XIV^e-XVII^e
- 4 Canal de Beaulieu

- 5 Léproserie XII^e
- 6 Enclos de Basile XV^e
- 7 Mur d'enceinte XIV^e - XV^e
- 8 Le maraîchage
Activité économique traditionnelle

- 9 Ancien presbytère
Gîte et gîte d'étape
- 10 Maison du Piliori XV^e
- 11 Maison des Templiers XII^e
- 12 Hôtel Suzor XVII^e
- 13 Maison d'Agnès Sorel XV^e
- 14 Villa Saint-Pierre XI^e - XII^e - XIX^e
- 15 Halle des Tanneurs XIX^e
- 16 Jardin des Vantaises
Ancien jardin du couvent des Vantaises
- 17 Moulin des Mécaniciens XVI^e-XIX^e
- 18 Couvent des Vantaises
Bâtiment XV^e
- 19 Église Saint-Laurent XI^e - XV^e



CIRCUIT DE LA VALLÉE

- A Abbaye de la Sainte-Trinité
Clocher XII^e
Église abbatiale XI^e-XV^e
- B Jardins de l'Abbaye
Site industriel XIX^e-XXI^e
- C Canal de Beaulieu
- D Lavoir du Pont Guénard XIX^e
- E Chapelle Sainte-Barbe XV^e
- F Les Grandes Caves
Exploitées dès le XI^e
- G Tour Chevalieu
Fin du XIII^e
- H Murs de Beaulieu

- I Moulin de l'Aumônier
XVIII^e
- J Vieille Poste XV^e
- K Mail Saint-Pierre
- L Villa Saint-Pierre XI^e - XII^e - XIX^e
- M Halle des Tanneurs
XIX^e
- N Moulin des Mécaniciens
XVI^e-XIX^e
- O Jardin des Vantaises
Ancien jardin du couvent des Vantaises
- P Couvent des Vantaises
Bâtiment XV^e

- Q Église Saint-Laurent
XI^e - XV^e



Circuit de la Cité 2,5 km

Circuit de la Vallée 5,5 km

- P Parking
- Aire de pique-nique
- Café - Bar
- Boulangerie - Épicerie
- Point de vue
- Restaurant
- Toilettes publiques
- Tennis