

PLAN D'OCCUPATION  
DES SOLS

PLAN DE ZONAGE

2

EST DE LA COMMUNE

Echelle  
1/2000

REVISION n° 3 DU POS

APPROBATION : Délibération du Conseil Municipal du 25 MARS 2002

DIRECTION DÉPARTEMENTALE DE L'ÉQUIPEMENT - Service Unitaire et Aménagement

61 avenue de Grammont - 37000 TOURS

EVOLUTIONS	
DATE	TYPE - n°
10 JANVIER 2005	MODIFICATION n°1
5 JUILLET 2007	MODIFICATION n°2 REVISIONS SIMPLIFIEES n°1 et 2
14 DECEMBRE 2009	MODIFICATION n°3 REVISION SIMPLIFIEE n°3
10 DECEMBRE 2011	MODIFICATION SIMPLIFIEE n°1
3 SEPTEMBRE 2012	MODIFICATION SIMPLIFIEE n°2
2 DECEMBRE 2013	MISE EN COMPATIBILITE SUITE A DECLARATION DE PROJET n°2
10 FÉVRIER 2014	MODIFICATION n°4
Vu pour être annexé à la délibération du Conseil Municipal du 10 février 2014	

Le Maire : Sophie METZGER

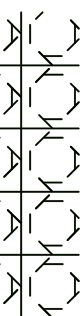
LEGENDE

.....


Limite de zone

UA, ...


Nom de la zone



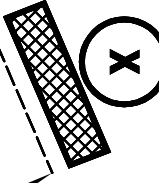
Espace Bois Classé



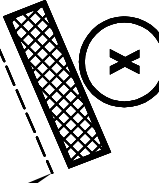
Plantations à réaliser



Terrain cultivé à protéger



Emplacement réservé (ER) et n° de référence  
bénéficiaire et superficie : cf. liste des ER



Recul des constructions par rapport à la voie

