


Département d'Indre-et-Loire

BEAULIEU-LES-LOCHES



PLAN D'OCCUPATION  
DES SOLS

PLAN DE ZONAGE

OUEST DE LA COMMUNE

1

Echelle  
1/2000

REVISION n° 3 DU POS

APPROBATION : Délibération du Conseil Municipal du 25 MARS 2002

DIRECTION DEPARTEMENTALE DE L'EQUIPEMENT - Service Urbanisme et Aménagement

61 avenue de Grammont - 37000 TOURS

EVOLUTIONS

DATE	TYPE - n°	DCM du :
10 JANVIER 2005	MODIFICATION n°1	10 JANVIER 2005
5 JUILLET 2007	MODIFICATION n°2, REVISIONS SIMPLIFIEES n°1 et 2	5 JUILLET 2007
14 DECEMBRE 2009	MODIFICATION n°3 et REVISION SIMPLIFIEE n°3	14 DECEMBRE 2009
12 DECEMBRE 2011	MODIFICATION SIMPLIFIEE n°1	12 DECEMBRE 2011
3 SEPTEMBRE 2012	MODIFICATION SIMPLIFIEE n°2	3 SEPTEMBRE 2012
2 DECEMBRE 2013	MISE EN COMPATIBILITE SUITE A DECLARATION DE PROJET n°2	2 DECEMBRE 2013
10 FEVRIER 2014	MODIFICATION n°4	10 FEVRIER 2014

Vu pour être annexé à la délibération du Conseil Municipal du 10 février 2014

Le Maire - Sophie METADIER


LEGENDE

-----


Limite de zone

UA, ...


Nom de la zone




Espace Boisé Classé




Plantations à réaliser




Terrain cultivé à protéger



Emplacement réservé (ER) et n° de référence bénéficiaire et superficie : cf. liste des ER



Recul des constructions par rapport à la voie



0

20 m

100 m

