

PLAN DE ZONAGE

OUEST DE LA COMMUNE

**Echelle
1/2000**

APPROBATION : Délibération du Conseil Municipal du 25 MARS 2002
DIRECTION DEPARTEMENTALE DE L'EQUIPEMENT - Service Urbanisme et Aménagement
61 avenue de Grammont - 37000 TOURS

DATE	TYPE - n°	DCM du :
10 JANVIER 2005	MODIFICATION n°1	10 JANVIER 2005
5 JUILLET 2007	MODIFICATION n°2, REVISIONS SIMPLIFIEES n°1 et 2	5 JUILLET 2007
14 DECEMBRE 2009	MODIFICATION n°3 et REVISION SIMPLIFIEE n°3	14 DECEMBRE 2009
12 DECEMBRE 2011	MODIFICATION SIMPLIFIEE n°1	12 DECEMBRE 2011
3 SEPTEMBRE 2012	MODIFICATION SIMPLIFIEE n°2	3 SEPTEMBRE 2012
2 DECEMBRE 2013	MISE EN COMPATIBILITE SUITE A DECLARATION DE PROJET n°2	2 DECEMBRE 2013
10 FEVRIER 2014	MODIFICATION n°4	10 FEVRIER 2014

Vu pour être annexé à la délibération du Conseil Municipal du 10 février 2014

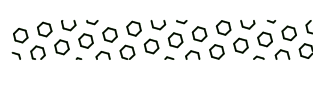
Le Maire - Sophie METADIER

 Limite de zone

UA, ... Nom de la zone




Espace Boisé Classé



Plantations à réaliser




Terrain cultive a protéger



Emplacement réservé (ER) et n° de référence
bénéficiaire et superficie : cf. liste des ER

- Recul des constructions par rapport à la voie



— 0
— 20 m
— 100 m

