



Classé parmi les Plus Beaux Villages de France®, Montrésor vous dévoile ses ruelles médiévales, sa promenade au bord de l'Indrois et son château du XV^e siècle au charme romantique. Mais à quelques coups de pédale de là, dans la campagne tourangelle, d'autres trésors vous attendent : une impressionnante abbaye fortifiée à Villeloin-Coulangé, une toile de maître du XV^e siècle dans l'église de Nouans-les-Fontaines, un prieuré longtemps oublié dans les bois, ou encore les vestiges bien cachés d'un aqueduc gallo-romain...

Prolongez la découverte avec le sentier d'interprétation Les Balcons de l'Indrois à Montrésor. Trouvez d'autres boucles cyclo et plus d'informations sur les sites à découvrir sur www.loches-valde Loire.com.



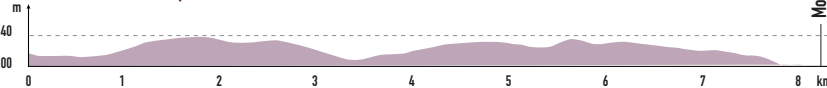
Ranked among the Most Beautiful Villages of France®, Montrésor unveils its medieval streets and alleys, its boardwalk on the banks of the river Indrois and its romantic Castle from the XVth century. A few pedal strokes away, others treasures deserve your visit in the beautiful Touraine countryside: an impressive Fortified Abbey in Villeloin-Coulangé, a XVth century Masterpiece in the Church of Nouans-les-Fontaines, a forgotten Priory in the middle of the woods, or the well-hidden vestiges of a gallo-roman Aqueduct...

Discover other cycling loops and further information on interesting places to visit on our web site : www.loches-valde Loire.com. Extend your visit and take advantage of the interpretation trail 'Les Balcons d'Indrois' in Montrésor.

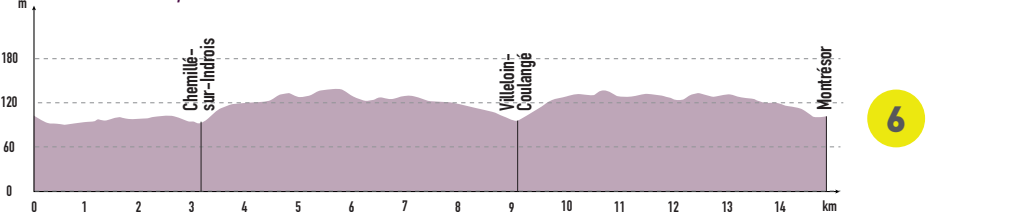
Profil

7

Dénivelé cumulé positif : 71 m.



Dénivelé cumulé positif : 140 m.



6



Office de Tourisme Loches Touraine Châteaux de la Loire

Place de la Marne - 37600 LOCHES

☎ 02 47 91 82 82 - info@loches-valde Loire.com

Bureau d'Information Touristique

43 Grande Rue - 37460 MONTRÉSOR

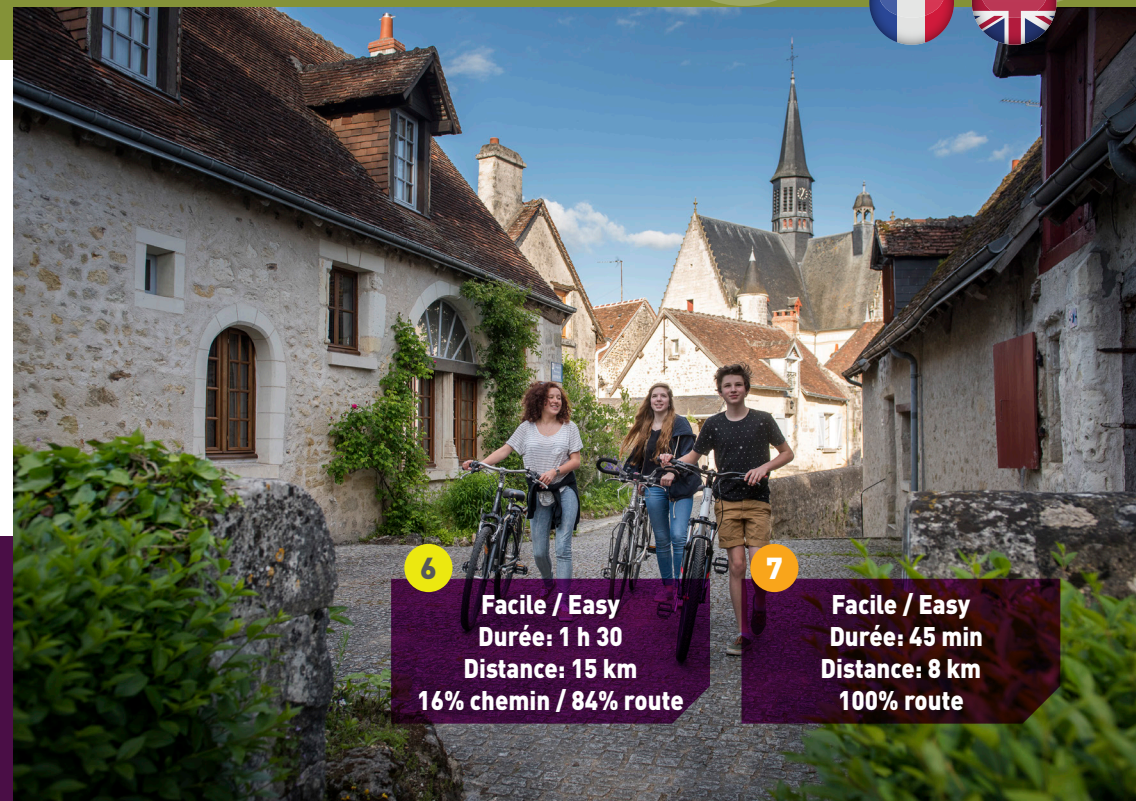
☎ 02 47 92 70 71 - montresor@loches-valde Loire.com



Touraine
Val de Loire
Ici, vivre est un art

Montrésor - Chemillé-sur-Indrois
Villeloin-Coulangé - Nouans-les-Fontaines

La route des Trésors The Road of Treasures



6

Facile / Easy

Durée: 1 h 30

Distance: 15 km

16% chemin / 84% route

7

Facile / Easy

Durée: 45 min

Distance: 8 km

100% route



La route des Trésors / The Road of Treasures

Montrésor - Chemillé-sur-Indrois - Villeloin-Coulangé - Nouans-les-Fontaines

Légende / Map key

	Bureau d'information touristique / Visitor Information Centre		Musée / Museum
	Parking / Parking		Point de vue / Viewpoint
	Toilettes publiques / Public Toilets		Château fermé / ouvert au public / Castle closed/open to public
	Location de vélos/ Bicycle Hire		Restaurant / Restaurant
	Commerce / Shop(s)		Aire de pique-nique / Picnic site
	À voir / Curiosity		Traversée de route à grande circulation / Main Road
	Portion non goudronnée / non tarmacked section		Circuits balisés dans les deux sens Signposted in both directions

CHEMILLÉ-SUR-INDROIS

D11



Montrésor, château et forteresse
à partir du XI^e siècle



Aqueduc gallo-romain de la Ronde

MONTRESOR

La Brenellière

Le Breuil

Aqueduc
gallo-romain

D760

Vers Loches
Vers boucles

4

5

Prieuré de
Grandmont-Villiers

D12

VILLELOIN-COULANGÉ

D760

Le Chêne
Auger

La Faisandière

NOUANS-LES-FONTAINES

D81

D675



Base de Loisirs de
Chemillé-sur-Indrois



Calvaire



Prieuré de Grandmont-Villiers,
XII^e siècle



Villeloin-Coulangé, portail de l'Abbaye
Saint-Sauveur, X^e siècle



Nouans-les-Fontaines, Maison Jean
Fouquet et Pieta, X^e siècle

