




Carrefour du Conservateur,
Forêt domaniale de Loches



L'Indrois



La Poterie, Saint-Quentin-sur-Indrois

#artdeflaner



L'ancienne forêt royale vous promet un parcours tout aussi royal, sous les chênes qui font sa renommée, vieux de 200 ans pour certains. Vous emprunterez les vastes allées du XVIII^e siècle pour pénétrer au cœur du massif aujourd'hui géré par l'Office National des Forêts et abritant une faune variée ainsi que quelques curiosités comme la pyramide de Saint-Quentin, repère pour ne pas se perdre... Au sortir de la forêt, la vallée de l'Indrois vous accueillera pour prolonger ce moment bucolique.

Trouvez d'autres boucles cyclo et plus d'informations sur les sites à découvrir sur www.loches-valde Loire.com. Et toutes les informations sur L'Indre à Vélo sur www.indre-a-velo.com.

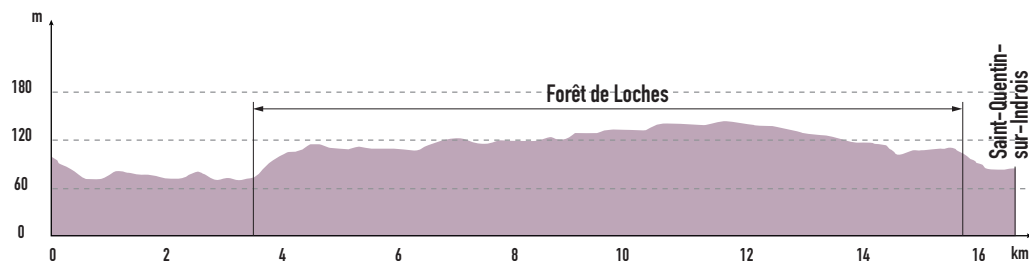


The former royal forest offers you a royal circuit under the oak trees that make its reputation, some of them being around 200 years old. You shall take the wide paths which date back to the XVIIIth century to penetrate the heart of the forest massif nowadays managed by the National Forestry Office and home to a varied wildlife as well as some curiosities like the Pyramide of Saint-Quentin, a landmark erected to keep travellers on the right track... Coming out of the forest, the Indrois valley shall welcome you to pursue this bucolic moment.

Discover other cycling loops and further information on interesting places to visit on our web site: www.loches-valde Loire.com. Find all the information about the Indre river cycling route on the website www.indre-a-velo.com.

Profil

Dénivelé cumulé positif : 144 m.



Office de Tourisme Loches Touraine Châteaux de la Loire

Place de la Marne - 37600 LOCHES
☎ 02 47 91 82 82 - info@loches-valde Loire.com

Toutes les randonnées à vélo en région
Centre - Val de Loire sur www.marandoavelo.fr



Touraine
Val de Loire
Ici, vivre est un art

Saint-Quentin-sur-Indrois - Chambourg-sur-Indre
Ferrière-sur-Beaulieu - Genillé

Au cœur de la Forêt domaniale de Loches At the Very Heart of the Loches State Forest




Facile / Easy
Durée: 2 h
Distance: 16,5 km
37% chemin / 63% route



Au cœur de la Forêt domaniale de Loches / At the Very Heart of the Loches State Forest

Saint-Quentin-sur-Indrois - Chambourg-sur-Indre - Ferrière-sur-Beaulieu - Genillé



Antenne Loire à Vélo
Vers Chenonceaux
et Amboise

Vers Chédigny
Vers boucles

Il est déconseillé d'emprunter
les itinéraires en forêt de Loches
les jours de chasse
Infos: 02 47 91 82 82



Saint-Quentin-sur-Indrois



Forêt de Loches



Indre à Vélo
Vers Azay-le-Rideau

Vers Loches
Vers boucles

Vers Montrésor
Vers boucles

Indre à Vélo
Vers Loches

Légende / Map key



Parking / Parking



À voir / Curiosity



Point de vue / Viewpoint



Château fermé / Castle closed



Aire de pique-nique / Picnic site



Traversée de route
à grande circulation / Main Road



L'Indre à Vélo




Portion non goudronnée /
non tarmacked section



Sens de rotation / Direction

SAINT-QUENTIN-SUR-INDROIS



Pyramide de Saint-Quentin,
XVIII^e siècle



Fontaine d'Orfonds, Moyen-Âge



Carrefour de l'Inspecteur,
Forêt domaniale de Loches



Vallée de l'Indrois



Château des Roches,
XV^e et XVI^e siècles